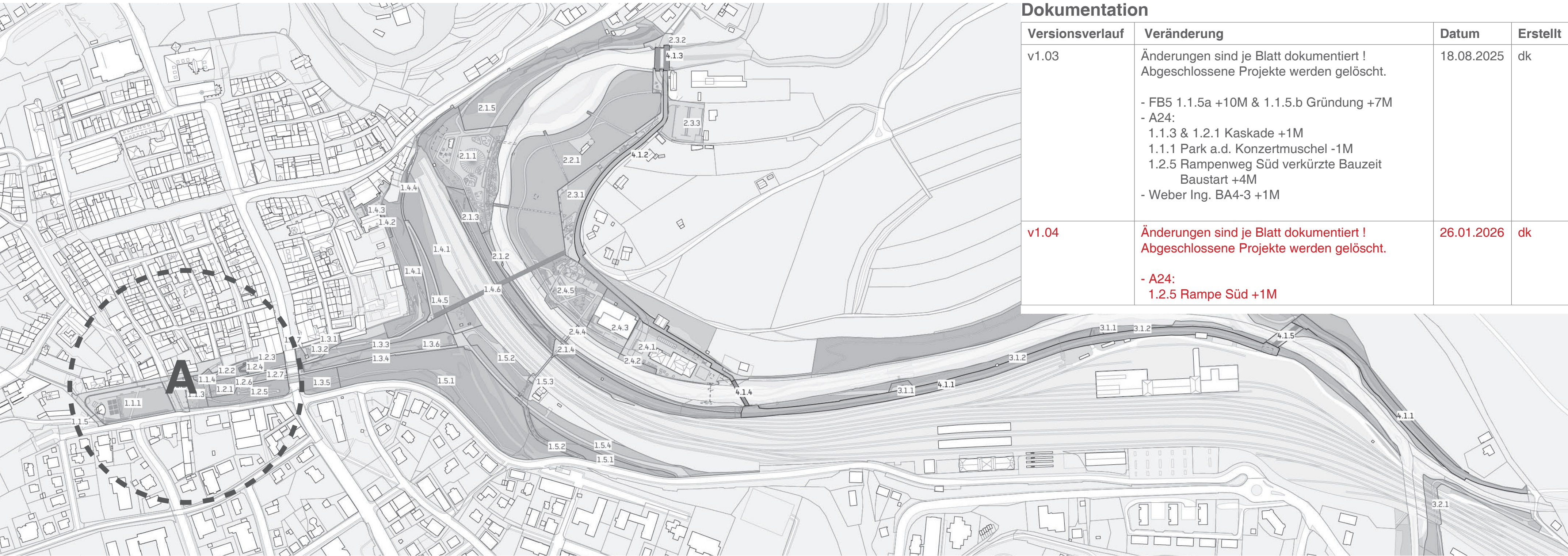


Gesamtterminplan - Stadtgarten & Oberer Stadtgraben - Blatt A

ohne Maßstab // auf Plangrundlage von A24 // Zusammenfassung aller Planungen der beteiligten Planer

Arbeitsstand
Stand 26.01.2026



Versionsverlauf	Veränderung	Datum	Erstellt
v1.03	Änderungen sind je Blatt dokumentiert ! Abgeschlossene Projekte werden gelöscht. - FB5 1.1.5a +10M & 1.1.5.b Gründung +7M - A24: 1.1.3 & 1.2.1 Kaskade +1M 1.1.1 Park a.d. Konzertmuschel -1M 1.2.5 Rampenweg Süd verkürzte Bauzeit Baustart +4M - Weber Ing. BA4-3 +1M	18.08.2025	dk
v1.04	Änderungen sind je Blatt dokumentiert ! Abgeschlossene Projekte werden gelöscht. - A24: 1.2.5 Rampe Süd +1M	26.01.2026	dk

1.1.3 Obere Kaskade
Planer: A24
Bauzeit: 01/2026 - 06/2026
Schnittstelle: - - - - -

1.1.2 Verkehrsfläche
Planer: A24
Bauzeit: 09/2026 - 12/2026
Schnittstelle: - - - - -

1.1.1 Park a.d. Konzertmuschel
Planer: A24
Bauzeit: 10/2025 - 05/2026
Schnittstelle: FB5

1.1.5b Gastroeinheit
Planer: FB5
Bauzeit
- Gründung: 10/2025 - 05/2026
- Modulstellung: 06/2027
Schnittstelle: A24

1.1.5a Konzertmuschel
Planer: FB5
Bauzeit: 02/2025 - 10/2026
Schnittstelle: A24

1.1.4 Rampe Suppengasse
Planer: A24
Bauzeit: 06/2026 - 12/2026
Schnittstelle: - - - - -

1.2.2 Stadtmauerweg
Planer: A24
Bauzeit: 02/2026 - 12/2026
Schnittstelle: - - - - -

1.2.7 Wasserlauf im Stadtgrab.
Planer: A24
Bauzeit: 08/2026 - 11/2026
Schnittstelle: - - - - -

1.2.6 Hauptweg Tal
Planer: A24
Bauzeit: 08/2026 - 11/2026
Schnittstelle: - - - - -

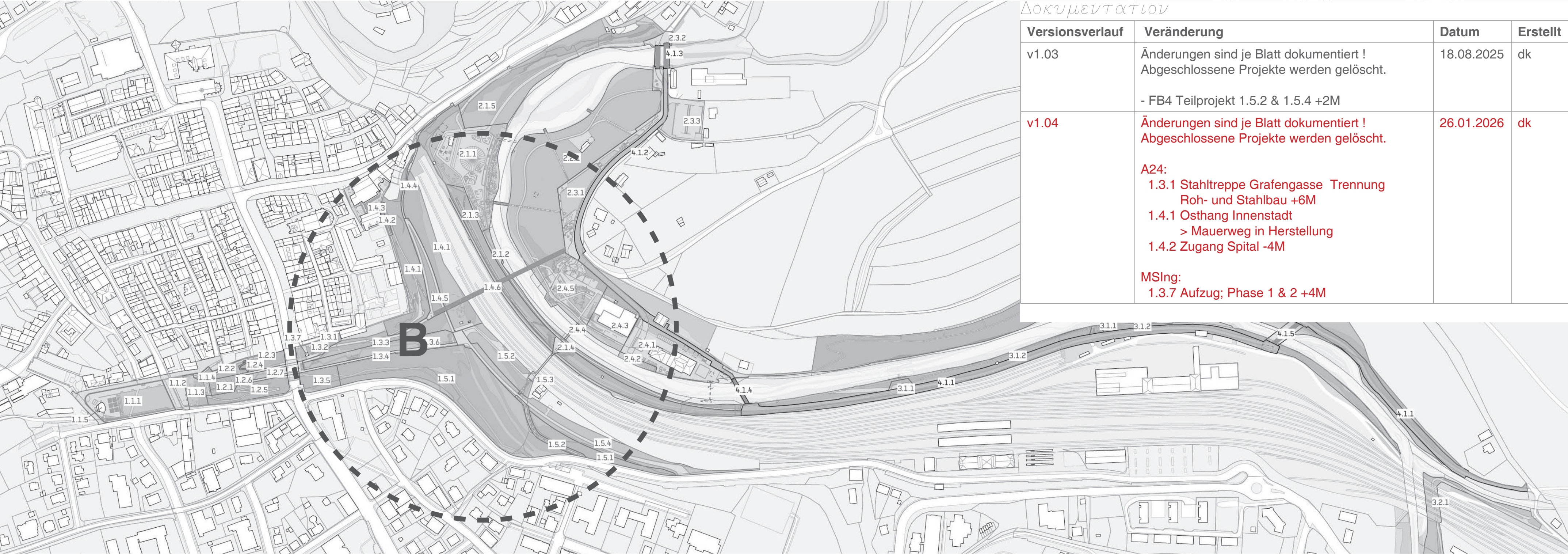
1.2.5 Rampenweg Süd
Planer: A24
Bauzeit:
- Rohbau: 03/2026 - 04/2026
- Ausbau: 05/2026 - 11/2026
Schnittstelle: A24 => 1.2.1

1.2.1 Untere Kaskade
Planer: A24
Bauzeit: 01/2026 - 06/2026
Schnittstelle: A24 => 1.2.5

Gesamtterminplan - Unterer Stadtgraben inkl. LGS-Brücke - Blatt B

ohne Maßstab // auf Plangrundlage von A24 // Zusammenfassung aller Planungen der beteiligten Planer

Arbeitsstand
Stand 26.01.2026



ΔΟΚΥΜΕΝΤΑΤΙΟΝ			
Versionsverlauf	Veränderung	Datum	Erstellt
v1.03	Änderungen sind je Blatt dokumentiert ! Abgeschlossene Projekte werden gelöscht. - FB4 Teilprojekt 1.5.2 & 1.5.4 +2M	18.08.2025	dk
v1.04	Änderungen sind je Blatt dokumentiert ! Abgeschlossene Projekte werden gelöscht. A24: 1.3.1 Stahltreppe Grafengasse Trennung Roh- und Stahlbau +6M 1.4.1 Osthang Innenstadt > Mauerweg in Herstellung 1.4.2 Zugang Spital -4M MSIng: 1.3.7 Aufzug; Phase 1 & 2 +4M	26.01.2026	dk

1.4.3 Spitalgarten
Planer: ID
Bauzeit : mm/jjjj - mm/jjjj
Schnittstelle: n.n.

1.3.3 Weg von LGS-Brücke
Planer: A24
Bauzeit : 06/2026 - 05/2027
Schnittstelle: MSIng (SR FB5), MSIng

1.3.1 Stahltreppe Grafengasse
Planer: A24
Bauzeit :
- Rohbau: 04/2026 - 08/2026
- Stahlbau: 06/2026 - 04/2027
Schnittstelle: MSIng (SR FB5)

1.3.2 Stadtbalkon a. Aufzug
Planer: A24
Bauzeit : wie 1.3.1
Schnittstelle: MSIng (SR FB5)

1.3.7 Aufzug
Planer: MSIng (SR FB5)
Bauzeit :
Phase 1: 04/2026 - 07/2026
Phase 2: 08/2026 - 10/2026
Phase 3: 09/2027 - 12/2027
Schnittstelle: A24

1.3.6 Wasserlauf Stadtgraben
Planer: A24
Bauzeit : 05/2027 - 11/2027
Schnittstelle: MSIng (SR FB5)

1.3.4 Hauptweg
Planer: A24
Bauzeit : 05/2027 - 11/2027
Schnittstelle: MSIng (SR FB5)

1.4.2 Zugang Spital
Planer: A24
Bauzeit : 01/2026 - 05/2026
Schnittstelle: n.n.

1.4.1 Osthang Innenstadt
Planer: A24
Bauzeit :
- Mauerweg 01/2026 - 05/2026
- Hang 06/2026 - 11/2027
Schnittstelle: MSIng

1.4.5 Wegespange
Planer: A24
Bauzeit : 06/2026 - 11/2027
Schnittstelle: MSIng

LGS-Brücke (1.4.6)
Planer: MSIng
Bauzeit : 06/2026- 12/2027
Schnittstelle: A24, DB

DB-Sperrzeiten
Planer: Deutsche Bahn

1.5.3 UF-West
Planer: n.n
Bauzeit : 2026 - 2027
Schnittstelle: - - - -

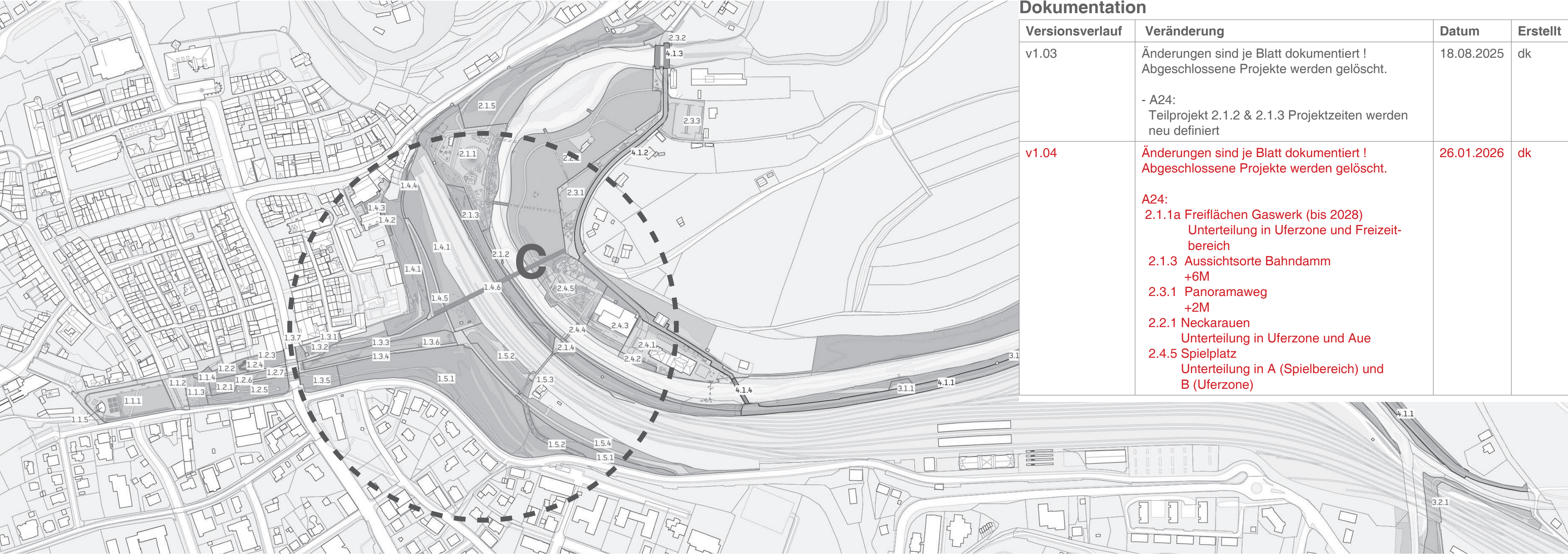
1.5.4 Wegespange Bhf-Stadt
Planer:
Bauzeit : 01/2028 - 03/2028
Schnittstelle: - - - -

1.5.2 Anbindung UF
Planer: A24
Bauzeit : 05/2027 - 11/2027
Schnittstelle: - - - -

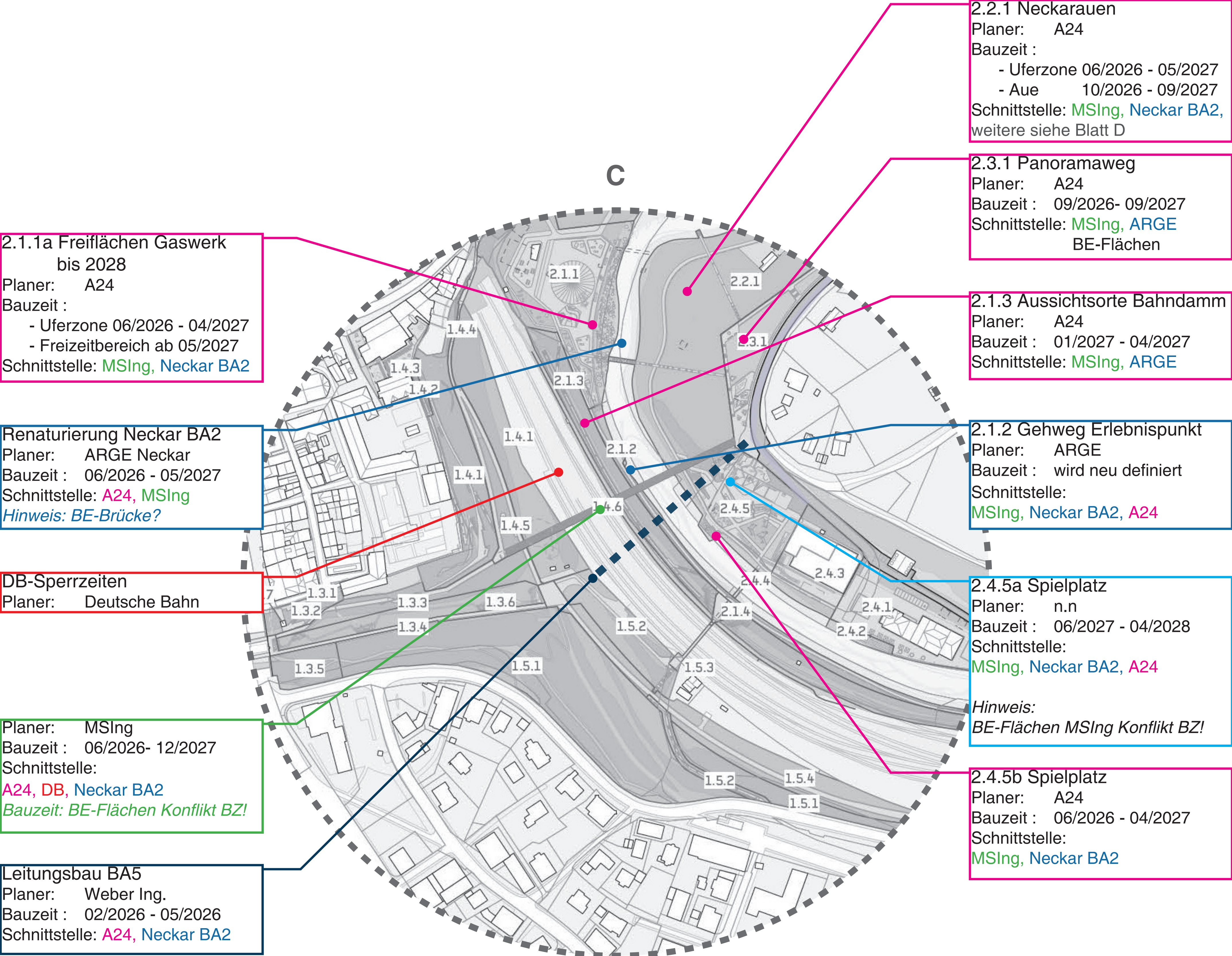
Gesamtterminplan - LGS-Brücke mit Bahndamm & Anschluss Aue - Blatt C

ohne Maßstab // auf Plangrundlage von A24 // Zusammenfassung aller Planungen der beteiligten Planer

Arbeitsstand
Stand 26.01.2026



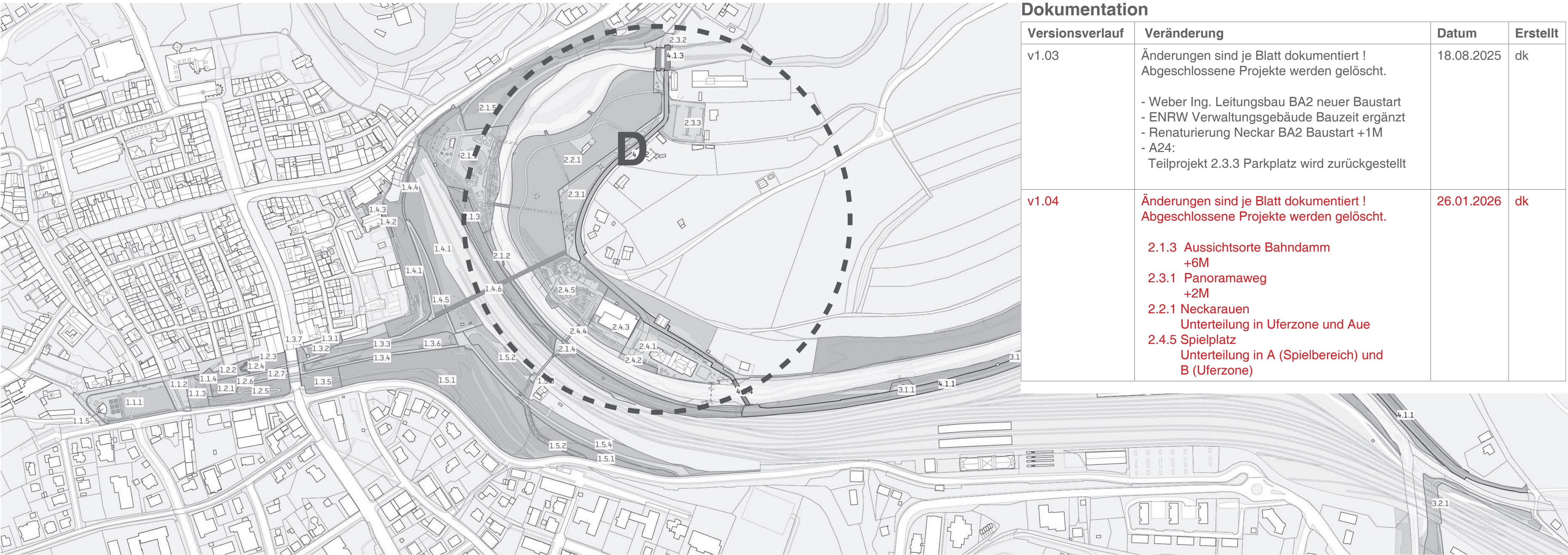
Versionsverlauf	Veränderung	Datum	Erstellt
v1.03	Änderungen sind je Blatt dokumentiert ! Abgeschlossene Projekte werden gelöscht. - A24: Teilprojekt 2.1.2 & 2.1.3 Projektzeiten werden neu definiert	18.08.2025	dk
v1.04	Änderungen sind je Blatt dokumentiert ! Abgeschlossene Projekte werden gelöscht. A24: 2.1.1a Freiflächen Gaswerk (bis 2028) Unterteilung in Uferzone und Freizeitbereich 2.1.3 Aussichtsorte Bahndamm +6M 2.3.1 Panoramaweg +2M 2.2.1 Neckarauen Unterteilung in Uferzone und Aue 2.4.5 Spielplatz Unterteilung in A (Spielbereich) und B (Uferzone)	26.01.2026	dk



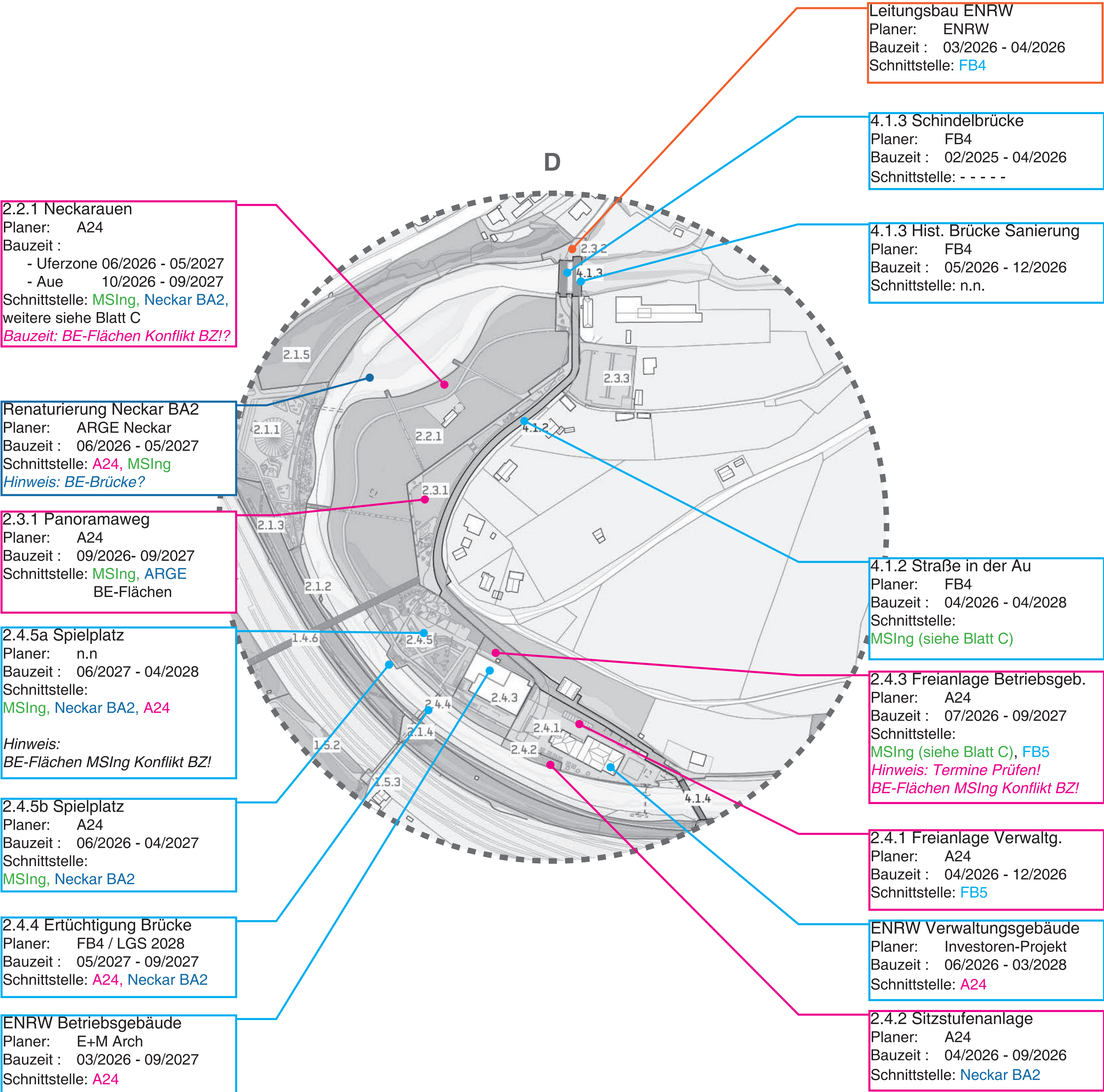
Gesamtterminplan - Aue & ENRW-Bereich - Blatt D

ohne Maßstab // auf Plangrundlage von A24 // Zusammenfassung aller Planungen der beteiligten Planer

Arbeitsstand
Stand 26.01.2026



Dokumentation			
Versionsverlauf	Veränderung	Datum	Erstellt
v1.03	<p>Änderungen sind je Blatt dokumentiert ! Abgeschlossene Projekte werden gelöscht.</p> <p>- Weber Ing. Leitungsbau BA2 neuer Baustart - ENRW Verwaltungsgebäude Bauzeit ergänzt - Renaturierung Neckar BA2 Baustart +1M - A24: Teilprojekt 2.3.3 Parkplatz wird zurückgestellt</p>	18.08.2025	dk
v1.04	<p>Änderungen sind je Blatt dokumentiert ! Abgeschlossene Projekte werden gelöscht.</p> <p>2.1.3 Aussichtsorte Bahndamm +6M 2.3.1 Panoramaweg +2M 2.2.1 Neckarauen Unterteilung in Uferzone und Aue 2.4.5 Spielplatz Unterteilung in A (Spielbereich) und B (Uferzone)</p>	26.01.2026	dk

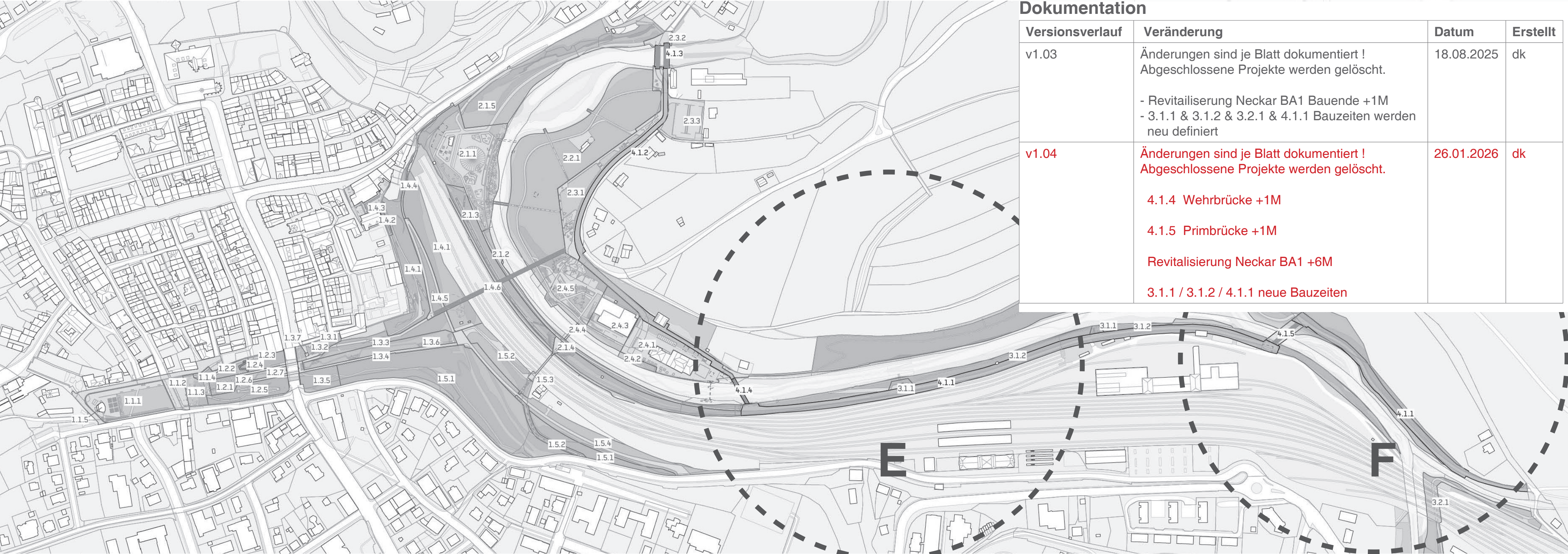


MSIng Weber Ingenieure IGS-Ingenieure HPC-AG ENRW
A24 Landschaft Stadt Rottweil (FB5/FB4/LGS) ARGE Neckar Deutsche Bahn E+M ARCH // Investor n.n. // ID // sonstige

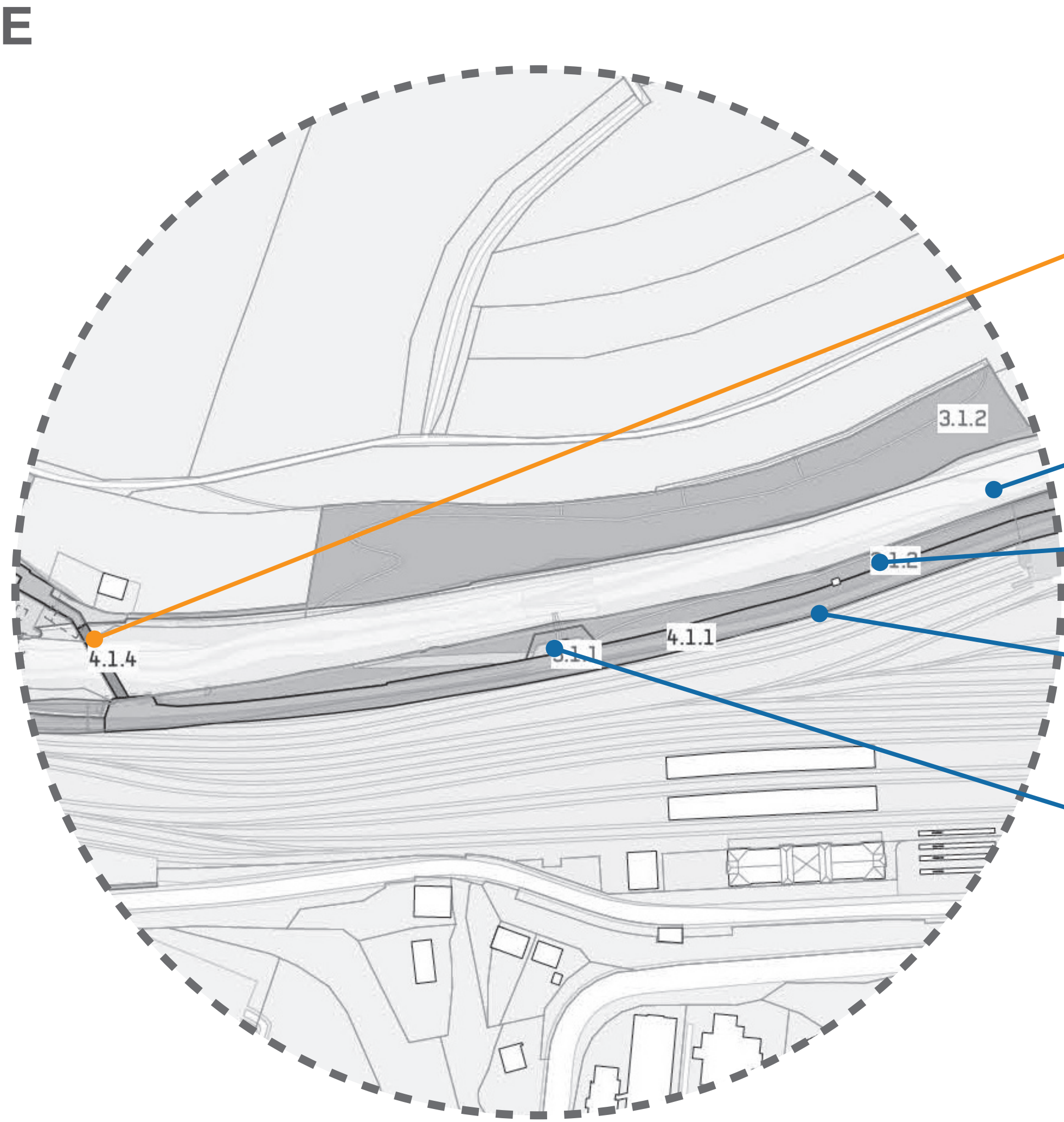
Gesamtterminplan - Revitalisierung Neckar - Blatt E + F

ohne Maßstab // auf Plangrundlage von A24 // Zusammenfassung aller Planungen der beteiligten Planer

Arbeitsstand
Stand 26.01.2026



Versionsverlauf	Veränderung	Datum	Erstellt
v1.03	Änderungen sind je Blatt dokumentiert ! Abgeschlossene Projekte werden gelöscht. - Revitalisierung Neckar BA1 Bauende +1M - 3.1.1 & 3.1.2 & 3.2.1 & 4.1.1 Bauzeiten werden neu definiert	18.08.2025	dk
v1.04	Änderungen sind je Blatt dokumentiert ! Abgeschlossene Projekte werden gelöscht. 4.1.4 Wehrbrücke +1M 4.1.5 Primbrücke +1M Revitalisierung Neckar BA1 +6M 3.1.1 / 3.1.2 / 4.1.1 neue Bauzeiten	26.01.2026	dk



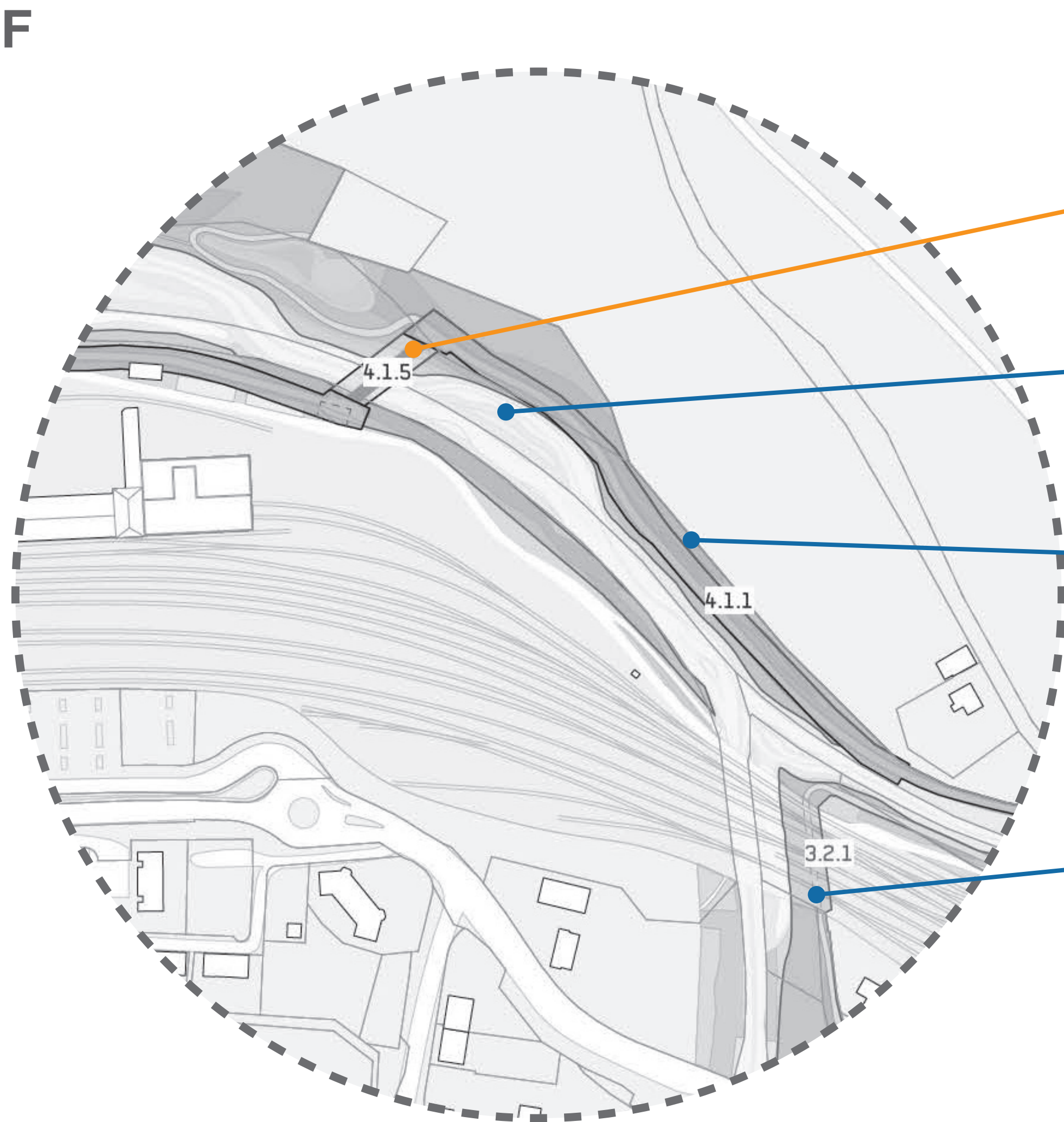
4.1.4 Wehrbrücke
Planer: IGS
Bauzeit : 02/2026 - 10/2026
Schnittstelle: Neckar BA1, ARGE

Revitalisierung Neckar BA1
Planer: ARGE Neckar
Bauzeit : 10/2024 - 05/2026
Schnittstelle: ARGE, IGS, DB

3.1.2 Nebenwege
Planer: ARGE
Bauzeit : 03/2026
Schnittstelle: Neckar BA1

4.1.1 Radweg
Planer: ARGE
Bauzeit : 09/2026 - 11/2027
Schnittstelle: IGS, Neckar BA1

3.1.1 Erlebnisbereiche
Planer: ARGE
Bauzeit : 03/2026 - 05/2026
Schnittstelle: Neckar BA1



4.1.5 Brücke Primmündung
Planer: IGS
Bauzeit : 02/2026 -10/2026
Schnittstelle: Neckar BA1, ARGE

Revitalisierung Neckar BA1
Planer: ARGE Neckar
Bauzeit : 10/2024 - 05/2026
Schnittstelle: ARGE, IGS, DB

4.1.1 Radweg
Planer: ARGE
Bauzeit : 09/2026 - 11/2027
Schnittstelle: IGS, Neckar BA1

3.2.1 Weg
Planer: ARGE
Bauzeit : 09/2026 - 11/2027
Schnittstelle: n.n.